

GYVTE HÍRLEVÉL 2017/8.



Tisztelt Egyesületi Tagok!

**A TÚRÁINKON KÉSZÜLT KÉPEKET MEGTEKINTHETITEK A
[FACEBOOK-OLDALUNKON](#)**

**A LEGÚJABB TÚRA BESZÁMOLÓKAT [IDE KATTINTVA](#)
A HONLAPUNKON IS OLVASHATJÁTOK**

**LEGFRISSEBB HÍRÜNK!
MOLNÁR ZSUZSANNA**

TÚRAVEZETŐNK

**AUGUSZTUS 13-ÁN 5. MAGYAR NŐKÉNT
MEGMÁSZTA A PAMÍR-HEGYSÉG EGYIK LEGMAGASABB CSÚCSÁT,
A 7134 MÉTER MAGAS LENIN-CSÚCSOT!**

**Beszámolóját augusztus 29. kedden 18 óra körül
hallgathatjátok meg az egyesület klubjában.**

EZÚTON IS GARATULÁLUNK!

2017. 08. 26. V. MAGAS-BAKONY TELJESÍTMÉNYTÚRÁK 50 / 30 / 20A / 20B / 10 km

Túraszervező: Bakonyi Kalandorok Turista Egyesület

A helyszínen is lehet nevezni. 10 éves kor alatt és 70 éves kor felett a részvétel ingyenes, de regisztrálni kell! Az idei Magas-Bakony TT ellátásáról, a rendezvény nivójának fokozásáról a győri [DECATHLON](#) sportáruház gondoskodik. A legkisebbeknek ingyenes, 1 km-es Manótúrával is készülünk 10 órától.

Rajt és cél: Bakonybél, [Pikoló Vendéglő](#) (Kossuth u. 1.), kivéve 20B: Csesznek, [Várvölgy Vendéglő](#).

A túrán elektronikus indítási és érkeztetési rendszert használunk a BTHE-vel együttműködve.

Környezetünk védelmében mindenki hozzon magával poharat, bögrét!

A rajtban korlátozott számban vásárolható műanyag Bakonyi Kalandorok TE túrabögre 300 Ft-ért!

A rajtban mindenkinek színes, részletes útvonaladatokat, térképet tartalmazó [itinert](#) adunk!

Letölthetitek a **GPS track**-eket [itt](#).

Díjazás: A szintidőn belül teljesítőknek: mind az 5 távra egyedi jelvény és színes, névre szóló oklevél.

Minden **ellenőrzőpont** egyben **frissítőpont** is és a célban mindenki a vendégünk egy tál meleg étellel!

Részletes információk: [MAGAS-BAKONY TT – Kíráás](#)

SZEPTEMBERI TÚRÁINK

[Ide kattintva a honlapunkon is elolvashatjátok aktuális programjainkat.](#)

MEGVÁLTOZOTT IDŐPONTBAN:

szeptember 2. (szept. 9. helyett) szombat	Sokorói Csillagtúra Verseny (Európa Túranap) Helyszín: Felpéc és környéke. Kiemelt túra! Szervezők: Megyei TB és a túravezetőink.
--	---

[Kérjük, minél többen gyertek el a túráinkra és képviseljétek a helyszínen az egyesületünket!](#)

TÚRA LEHETŐSÉGEK TÚRAVEZETŐINKKEL

1. Nagytúra: Végig a sárga sáv jelzésű turistaúton

Sokorópátka, Újtelep - S- turistaút – Harangozó-hegy – Öreg-erdő – Hatos-tölgy - Felpéc.

Táv: 14 km, szintemelkedés: kb. 200 m

Indulás: 6.30 órakor induló Sokorópátkai busszal (vidéki busz pu.)

Túravezető: Csuka István

2. Középtúra:

Győrújbarát, Gyerektábor - Bartus-völgy - Tényő - Felpéc.

Táv: 12 km, szintemelkedés: kb. 250 m

Indulás: 6.30 órakor induló Győrújbaráthegyi busszal (vidéki busz pu.)

Túravezető: Szűcs Tiborné

Találkozás a győri autóbussz pályaudvaron 6.20-kor.

3. Kistúra (sétatúra):

Győrszemere-Szőlőhegy vá. – Ósborókás – Felpéc.

Táv: 7 km, szintkülönbség nincs. Túravezető: Scheidlberger László

Vonat indulás Győrszemerére: 7:41.

4. Kerékpáros túra:

Győr Praktiker Áruház - Ménfőcsanak - Koroncó - Zöld-major - Tét – Felpéc.

Találkozás reggel 8 órakor a volt Praktiker parkolójában.

Táv: 33 km/+50 m szint.

Vissza: Felpéc - Tényő - Ménfőcsanak - Praktiker Áruház. Táv: 30 km/+40 m szint.

Túravezető: Morvay Julianna

Cél minden túrán Hargitai Gusztáv Művelődési Ház (Felpéc, Dózsa György u. 2.)

Célba érkezés: 12 óráig, majd eredményhirdetés.

Értékelés: Az egyesületek elért pontszáma

(megtett km X résztvevő tagok száma) alapján alakul ki a helyezés.

Díjazás: az első három helyezett egyesület kupát és oklevelet kap.

Plusz program: a Felpéci Tájház megtekintése.

Hazautazási lehetőség Felpécsről: a 12.33-kor induló győri autóbusszal.

Délutáni túra lehetőség:

Felpéc - Tényő (busszal Győrbe: 14.57-kor).

Táv: 5 km, szintemelkedés: 120 m. Túravezető: Csuka István.


Szept. 3. **Bakonyi túra**
vasárnap
Túravezető: Útvonal: Vinye - Panoráma út /Ökör állás/ - Ferencháza - Pálháza – Hódos-ér
Unzeitig L. völgye - Vinye vm. Táv: 12,7 km, szint: 270 m. Utazás a 7.25-ös vonattal.

Szept. 6. **Őszi túra Badacsonyban**
szerda
Túravezető: Útvonal: Badacsonylábdihegy v.m. – Kuruc-körút - Kisfaludy-kilátó - Szegedi
Szűcs Róza Múzeum – Badacsony v.á. Táv: 10 km. Utazás busszal és vonattal, ind.:
Tiborné 5.50-kor Balatonalmádiig busszal, onnan vonattal B.lábdiiig.


Szept. 8. **NYÍLT TÚRA: Nyugat-magyarországi Felkelés**
péntek **Emléktúra Sopronban.** Útvonal: Soproni v.á. – 48-as laktanya – Sörház-
Túravezető: domb – Deák-kút – Gloriette – Hősi temető – Bánfalva – Hosszú-hegy –
Morvay Ágfalvi kilátó – Ágfalva. Táv: 17 km, szint: 200 m.
Julianna Utazás vonattal: 06:49. Találkozás a győri vasútállomáson 6:30–6:40 között.
Vissza: 16:21 / 17:54.

MEGVÁLTOZOTT IDŐPONTBAN:


Szept. 2. **SZIGETKÖZI TÚRA:**
helyett Útvonal: Ásványráró - tájház, bonsai kiállítás – Duna-gát -Árvai rét –Hallépcső
szept. 9. -Béka ér – Kucsérok – Ásványráró. Táv: 12-14 km.
szombat A busz indul: 6.30-kor. A túrázókat a túravezető 7.10-kor várja Ásványráró
Túravezető: második megállójában, az autóbusz fordulóban (a COOP bolt előtt).
Ertl Sándor Az autóval érkezők is itt parkoljanak.

Szept. 10. **Gyöngyök útja.**
vasárnap **Útvonal: St. Margarethen-Transdorf-Lorettó.**
 Táv: 16,7 km, szint: 150 m.
Túravezető: Utazás: autóbusszal, ind: 6,30 érk.: 20 órakor.
Bierbauerné

ÚJ PROGRAM, VÁRJUK A JELENTKEZŐKET!

Szept. 10. **Utazás a Badacsonyi Szüreti Fesztiválra**
vasárnap Program: 10 órakor indul a felvonulás Badacsonytomajról Badacsonyba
 Csatlakozás a felvonuláshoz. Délután szabadprogram, koncertek, túra stb.
Túravezető: Az alábbi linken olvasható a részletes program.
Szűcs Tiborné <http://www.badacsony.com/hu/esemeny/badacsonyi-szuret--szeptember-810.html>
Jó idő esetén fürdés is lehetséges, aki fürdeni szeretne hozza el a fürdőruháját.
Utazás: busszal, indulás: 7:30, érkezés: 22 óra körül.
Jelentkezés a szabad férőhelyek betöltéséig.

Szept. 14. **Bakonyi túra**
csütörtök Útvonal: Vinye vá. – Porva-Csesznek vá. Táv: 8 km.
Túravezető: Utazás a 7.25-ös vonattal.
Zimmermanné

Szept.12-17. **Utazás Montenegróba **BETELT!****
kedd-vas. Utazás: autóbusszal, ind.: 6.00, érk.: 20 órakor.
 Túravezető: Molnár Zsuzsanna

Szept. 16.
szombat



KERÉKPÁROS TÚRA: Győr – Gönyű.

Útvonal: Győr, Árkád – Gönyű – Győr. Táv: 40 km.

Találkozás: 09:00, Árkád főbejárata.

Vissza Gönyűről: 14:00 – Győrbe érk.: kb. 15:30.

Túrávezető: Morvay Julianna

Szept. 16.
szombat

Túrávezető:
Magyar Antal

Országos Kék Túra a Balaton-felvidéken:

Útvonal: Tapolca – Szent György-hegy – Szigliget - Badacsonytörmedic.

Táv: 17 km, szint: 477 m.

Utazás: busszal, ind. 6.35.

Szept. 17.
vasárnap

Túrávezető:

Lővérek IVV Túranap (20, 12, 6 km), Sopron (É.D.Kupa Kupa)

Utazás vonattal, ind.: 6.03-kor.

Gróz József

Szept.22-25. VTSZ Őszi Csillagtúra: Göcsej központtal. **BETELT!**

Szept. 23.
szombat



Túrávezető:
Csuka István

Kilátó túra a Balaton-felvidéken, pincelátogatással.

Kis-Bükk hegy - Fekete István kilátó és tanösvény

Rövid túra Alsóörsön - Somlyó-hegyi kilátó

Kilátó túra a Tihanyi-félszigeten (kb. 7-8 km)

Halomhegy - Kossuth kilátó

Táv összesen: kb. 10-15 km.

Utazás: busszal, indulás: 7.30, érkezés: 20 órakor.

Szept. 24.
vasárnap



Túrávezető:
Bierbauerné

Gyöngyök útja.

Útvonal: Brodersdorf - Günselsdorf.

Táv: 13,4 km, szint: 200 m.

Utazás: autóbusszal, ind: 6,30 érk.: 20 órakor.

Szept. 28.
csütörtök

Túrávezető:
Zimmemanné

Sokorói túra

Útvonal: Kajárpéc – Tényő. Táv: 10 km, szint.: 200 m.

Utazás a 9.15-ös busszal.

Szept. 30.
szombat

Túrávezető:
Molnár
Zsuzsanna

NYÍLT TÚRA A SÁG HEGYRE:

Útvonal: a Borút és egy tanösvény bejárása.

Táv: 10 km, szint: 200 m.

Utazás: tömegközlekedéssel.

Az indulási idő később lesz kihirdetve.

Szept. 30.

szombat



Túravezető:

Csuka István

„Vasfüggöny Túraút”: Határmenti zöld túra a Balfi-dombságban.

Útvonal: Sopron, Koronázó-domb – Hubertusz-kilátó – Dudlesz-erdő – Páneurópai Piknik Emlékhely – Mithras-szentély – Fertőmeggyes (Mörbisch).

Táv: kb. 15 km, szint: 150 m. Nagytúra táv: 20 km, szint: 220 m.

Séta a Kismartoni Kastély parkjában, Jubileumi-kilátó. Táv: 3 km, szint: 150 m.

Utazás: autóbusszal, ind.: 7.30, érck.: 20 órakor.

Szept. 30.

szombat

Túravezető:

Szűcs

Tiborné

Túra a Gerecsében

Útvonal: Tatabánya, Turul emlékmű – Koldusszállás – Kis-réti Vadászház –

Vaskapu – János-forrás – Vértesszőlős v.m. Táv: 16 km, szint: 420 m.

Utazás a 7.39-es személyvonattal.

MEGVÁLTOZOTT IDŐPONTBAN:

Szept. 30.

helyett

Október 1.

vasárnap



KERÉKPÁROS TÚRA:

A Kisalföldi kerékpáros körtúra része.

Útvonal: Csorna v.á. - Dőr – Árpás – Rábaszentmiklós – Rábaszentmihály – Rábapatona – Győr. Táv: 58 km, szint: 60 m.

Utazás Csornáig vasúton, 06:49 – 07:20.

Túravezető: Morvay Julianna

TOVÁBBRA IS VÁRJUK TÚRA BESZÁMOLÓITOKAT ÉS A TÚRA FOTÓKAT!

Üdvözlettel:

Csuka István

elnök GYVTE