SZENT IMRE VÁNDORÚT II. SZAKASZ

Nemesmedves-Mária kert- Miród forrás- Vasalja-Horvátnádalja

2017.05.21.

Az éjszakai esőtől még nedves, és kissé hűvös reggelen indultunk a Szent Imre vándorút 2. szakaszának teljesítésére. Autóbuszunkkal Búcsúnál hagytuk el az országot, és hamarosan megérkeztünk Güssing – Németújvár - városába, ahol megnéztük a 318 méteres magasságban, egy kialudt vulkánra épült csodálatos Batthyányi várkastélyt.

Innen dél körül, de már ragyogó napsütésben szálltunk buszra, hogy elérjük a túra kezdő pontját. Nemesmedves Nyugat-Magyarország legkisebb települése, lakosainak száma alig 30 fő. Innen kezdtük a felső-őrségi jelvényszerző túránk 2. szakaszát. Ismét örülhettünk az 1. szakasz végén már megmászott T34-es harckocsinak, és láthattuk a II. világháború végén kivonuló szovjet csapatok emlékére kialakított parkot, a hasított alumínium haranggal. A piros jelzésen indultunk a Mária-kert irányába. A jelzések elég hiányosak voltak így fordult elő, hogy túlmentünk az elágazáson, amit hamar korrigáltunk, és megérkeztünk a kegyhelyre, ahol képekkel díszített fákat, kis oltárt, és pihenőhelyet találtunk. Tovább indulva egy rövid aszfaltút következett a csákánydoroszlói volt határőr őrs épületéig, aztán ismét erdő, és egy eléggé elvadult szakasz, ahol a vadkerítés mellett tüskés ágakkal szegélyezett bozótos területen kellett átverekedni magunkat.

Utunk felénél megérkeztünk a Miród-forráshoz. Kis pihenőt tartottunk, az erre kialakított szép kegyhelyen. A csordogáló forrás felett kis oltár, körülötte virágok, emléktáblák. Igazán impozáns látványt nyújtó, szépen rendbe tartott hely. A bátrabbak megtöltötték üvegeiket a forrás vízével. Tovább indulva, fából faragott stációk mellett haladva, lassan megérkeztünk Kemestaródfára. Majd a Pinka patak hídján átkelve érkeztünk meg Vasaljára. Ekkor már kicsit megfáradva, de a remek túraidőben vidám csapatunk ellepte a helyi presszót, ahol megszerezve az igazoló pecsétet, és kicsit felfrissítve magunkat némi innivalóval, indultuk tovább. Elhaladva a Szent István templom mellett, továbbra is aszfaltúton érkeztünk Magyarnádaljára, ahonnan már láttuk a célt, Horvátnádalját. Itt a vasúti peron mellett elkészítettük csoportképünket, megörökítve ezzel az általunk bejárt Szent Imre Vándorút végpontját. Elfáradva, de büszkén és megelégedve szálltunk buszra. Kitűzött célunkat sikeresen teljesítettük, mert két túranapra bontva 22 túratárssal bejártuk a túraút mind a 38 kilométerét!

Apagyi Márta – Csuka István (a túra vezetője)




MÁRIA KERT