

GYVTE HÍRLEVÉL 2018/4.



Tisztelt Egyesületi Tagok!

**A LEGÚJABB HÍREINKET ÉS A TÚRÁINKON KÉSZÜLT KÉPEKET
MEGTEKINTHETITEK A [FACEBOOK-OLDALUNKON](#)**

**A LEGÚJABB TÚRA KIÍRÁSOKAT ÉS BESZÁMOLÓKAT
[IDE KATTINTVA](#) A HONLAPUNKON IS OLVASHATJÁTOK**

(Túrák a DDK útvonalán, Mária út, tatai és bakonyi túra.)

***Egyesületünkben a legközelebbi
beiratkozási, illetve tagsági érvényesítési lehetőség
április 3-án kedden 16.30-18 óra között lesz***

**A részletes beiratkozási/érvényesítési tudnivalók [ide kattintva](#)
a honlapunkon olvashatóak.**

ADÓ 1 % FELAJÁNLÁS

**Idén is köszönettel vesszük, ha adótok egy 1%-át felajánljátok
a Győri Vasutas Természetjáró Egyesület működéséhez, programjaink megszervezéséhez.**

Adószámunk: 1 8 0 1 6 3 8 5 - 1 - 0 8

Győri Vasutas Természetjáró Egyesület

***Az elnökség nevében előre is köszönjük mindenkinek a támogatást,
aki ezzel is segíti az Egyesület munkáját, és töretlen fejlődését!***

***KÉRÜNK MINDENKIT, ÉLJEN A LEHETŐSÉGGEL ÉS AJÁNLJA FEL ADÓJA 1 %-ÁT, HOGY A
KÖZÖSSÉGI RENDEZVÉNYEINKET MÉG SZÍNVONALASABBAN TARTHASSUK MEG!***

ÁPRILISI TÚRÁINK

Ide kattintva a honlapunkon is elolvashatjátok aktuális programjainkat.

Április 8.
helyett

Április 2.
hétfő



Mária út: Steinbach im Burgerland - Kirchslag/vár.

Táv: 11 km, szint: 250 m.

Utazás: busszal, indulás: 6.30, érkezés: 20 órakor.

Túravezető: Bierbauerné.

Április 5.
helyett

Április 4.
szerda

Bakonyi túra

Bakonyszentlászló v.á. – Vinye v.m. Táv: 6 km.

Utazás a 7.25-ös vonattal.

Túravezető: Zimmermanné

Március 30.
helyett

Április 7.
szombat



Túravezető:

Dél-dunántúli Kék Túra 5. szakasz: Őrség

Útvonal: Halogy - Hímfai-tó - Felsőmarác - Ivánc – Hegyhátszentmárton - Kondorfa.

Táv: 21 km, szint: 200 m. Kistúra: kb. 13 km, 120 m.

(Ivánc – Hegyhátszentmárton - Kondorfa.)

Utazás: autóbusszal, ind.: 6.30, érk.: 20 órakor.

Csuka István

MÉG VANNAK KIADÓ HELYEK:

Április 7.
szombat



Túravezető:
Scheidlberger
László és
Molnár
Zsuzsanna

Kilátó túra a Balaton felvidékre 1.

Veszprémfajs (335m) - Kálvária (355 m) és vissza.

Csopak (130 m) - Endrődi S. kilátó (315 m) és vissza. Hidegkút (347 m) -

Noszlopy kilátó (431 m) és vissza. Szentgál – Majer Antal kilátó és vissza.

Táv: amennyi belefér a napba, meg amennyi jól esik. Szint: max. 400 m.

A busz amennyire csak lehet, megközelít minden egyes kilátót.

Az egyes kilátók közt a busz szállítja az utasokat.

Utazás: autóbusszal, **indulás: 7.30**, érk.: 20 órakor.

**Április 7. szombat Sokorói kalandozás II. munkatúra ELMARAD,
DE 8-ÁN LESZ MÁSIK MUNKATÚRA CSUKA ISTVÁN TÚRAVEZETŐVEL**

További részletek erről, és újabb munkatúrákról külön körlevélben lesznek meghirdetve.

Április 8.
vasárnap

Túravezető:
Gróz József

XXX. Nemzetközi Túranap IVV és kupa túra

Helyszín: Soproni-hegység (táv: 10 és 20 km).

Szervező: Soproni Városi Tj. Bizottság.

Utazás a 6.49-es vonattal Sopronba.

Április 12.
csütörtök

Sokoró-túra: Tarjánpuszta v.á. – Ravazd. Táv: 10 km.

Utazás a 7.25-ös vonattal.

Túravezető: Zimmermanné

Április 12.
csütörtök

Túravezető:
Ertl Sándor

Szigetközi séta: Medvehagyma szedés.

Útvonal: Halászi–Duna-part–Sárga jelzés–Máriakálnok.

Táv: 6 - 7 km. Busz indul: 7,35.

A túravezető 8,26 - kor száll fel a buszra Ásványrárón.

Április 14. szombat

PANNONHALMA ÉS RAVAZDI RÓKA

TELJESÍTMÉNYTÚRÁK:

Szervezők: az egyesület elnöksége és túravezetői.

Helyszín: Ravazd környéke. Utazás: vonattal, busszal.

A túrákon nevezési díj befizetésével lehet részt venni, tagjaink részére ennek összege egységesen 500 Ft.

Díjazás: oklevél, kitűző. Ellátás az ellenőrző pontokon.

További, hétről-hétre bővülő információk egyesületünk honlapján [ide kattintva](#) olvashatók.

A NAPOKBAN ÉPÍTİK FEL AZ

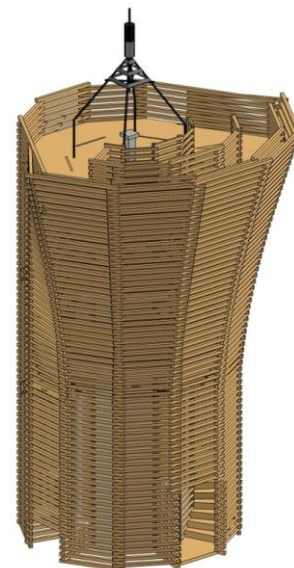
ÚJ KILÁTÓT

A NYÚL FELETTI LILA-HEGYEN

A GEODÉZIAI TORONY KÖRBEÉPÍTÉSÉVEL!

A tervek szerint április elején várható az átadása.

Építető: Kisalföldi Erdőgazdaság Zrt.
Tervező: Koller és Társa Tervező Kft.



Április 19.

csütörtök

Túravezető:

Zimmermanné

Túra a Zalai-dombságban

Zalaszántó – Sztupa megtekintése.

Táv: 8 km, szint: 200 m. Utazás 6.30-kor, busszal.

Április 21.

szombat

Túravezető:

Horváth

Ferencné

Budapesti utazás: látogatás a Nemzeti Galériában,

a Semmelweis Orvostörténeti Múzeumban, séta a

Várban, a Várkert Bazárban és Millenáris Parkban.

Utazás a 7.39-es vonattal.

Április 22.

vasárnap



Túravezető:

Csuka István

Dél-dunántúli Kék Túra 8. szakasz: Göcsej

Útvonal: Szentgyörgyvölgy – Felsőszenterzsebét – Kerkakutas - Pusztaszentpéter -

Felsőcsöde. Táv: 20,6 km, szint: 200 m.



Kistúra: Kerkakutas - Pusztaszentpéter – Felsőcsöde.

Táv: 10,5 km, szint: 150 m. + Séta Csesztregen.

Utazás: autóbusszal, ind.: 6.30, érck.: 20 órákor.

- Április 23.** **NYÍLT TÚRA A BAKONYBAN**
 hétfő Útvonal: Zirc – Szépalma arborétum – Kőris-hegy – Bakonybél. Nehéz túra.
 Túravezető: Táv: 15 km, szint: 500 m.
 Molnár Találkozás a győri vasútállomás pénztárcsarnokában 7–7.10-kor.
 Zsuzsanna
- Április 26.** **Látogatás az Etyeki Korda Filmstúdióban**
 csütörtök Program: délelőtt stúdió-, délután pincelátogatás, étkezéssel.
 Belépő: dolgozó 2.600, nyugdíjas 2.000 Ft.
 Túravezető: Utazás: autóbusszal, ind.: 7 órakor, érk.: 19 órakor.
 Szűcs Tné
- Április 27- május 1.** **VTSZ Tavaszi Csillagtúra: Szentés**
 péntek-kedd Szervező: Szentesi VSC,
 Maradtak még szabad helyek, jelentkezés: Szabó Istvánnénál.
 Kis- közép és nagytúrák, több útvonalon.
- 04.27-05.01. Külföldi túra **BETELT****
 péntek-kedd Túravezető: Csuka István
- Április 28.** **É-D. Kupa: XXXVI Gerecse teljesítménytúra**
 szombat Helyszín: Tatabánya, Gerecse. (10, 20 30, 50 km).
- Április 29.** **NYÍLT TÚRA: Győrújbaráti tanösvények**
 vasárnap A győrújbaráti tábortól induló 3 tanösvény bejárása. Mindhárom kb. 5-5 km hosszú,
 Túravezető: mindegyik a tábortól indul, és oda is ér vissza.
 Scheidlberger A túra távjai ennek megfelelően: 5, 10 vagy 15 km, a szintkülönbségek 100, 200
 László vagy 400 m.
 Utazás: a Győrújbaráthegyi autóbusszal.
 Találkozás a győri buszpályaudvaron. A busz 9.10-kor indul.

MÁJUSI ELŐZETES

- Május 5.** **Bakonyi Csillagtúra Verseny:**
 szombat **Fenyőfő és környéke.**
KIEMELT Gyalogtúrák több útvonalon Fenyőfőre érkezéssel.
TÚRA! Részletek a túra előtt 3 héttel lesznek kihirdetve.
 Szervezők: Megyei TB és a túravezetőink.
- Május 12.** **Palóc Grand kanyon**
 szombat Túra a Páris-patak szurdokvölgyében. Táv: kb. 5-6 km.
 Börzsöny, Ipolytamóc, Lombkorona sétány.
 Túravezető: Utazás: autóbusszal, ind.: 6,30, érk.: 20 órakor.
 Molnár Zs.
- Május 13.** **Mária út: Kirchslag – Krumbach.**
 vasárnap Táv: 18,7 km, szint: 400 m.
 Utazás: busszal, indulás: 6.30, érkezés: 20 órakor.
 Túravezető: Bierbauerné



TÚRÁZÁS A KARNI-ALPOKBAN

A „Nagy háború” emlékei az olasz határ mentén

2018. május 18-21. (péntektől-hétfőig)

Magashegyi túrák, libegőzés, városnézés, várlátogatás vagy séta a Wörthi-tó partján, I. világháborús kavernák, alagutak és háborús múzeum felkeresése.

Utazás: modern autóbusszal, indulás pénteken: 6.30-kor, érkezés hétfőn: 21 óra körül.

TERVEZETT PROGRAMOK:

Utazásunk során megismerkedünk Ausztria Karintia Tartományának az olasz határ mentén húzódó délnyugati részével.

Szálláshelyünk a Gail-folyó felső völgyében, **Obertillilach**-ban, más néven a „faházak faluban”, az 1450 méteres magasságban található hegyi faluban lesz. A település nevezetességei az alpesi stílusban épült régi faházak.

A szépséges völgyet kétoldról a Gailtaler-Alpok, és a Karni-Alpok 2500 méternél is magasabb hegyláncai határolják.

A területen is nyomát hagyta I. világháború: helyreállított kavernák, alagutak kereshetők fel a Plöcken-hágóban, Kötschach-Mauthen városában pedig Ausztria legnagyobb I. világháborús múzeuma található.

Túravezető: Csuka István (GYVTE istvan.csuka@gmail.com, 70/258-5098).

Jelentkezés: a megadott elérhetőségeken vagy a keddi klubnapon a férőhelyek betöltéséig.

RÉSZLETES PROGRAM [IDE KATTINTVA](#) OLVASHATÓ.

Mindenkinek kellemes és tartalmas tavaszi túrákat kívánok!

Üdvözlettel:

Csuka István
elnök GYVTE