

GYVTE HÍRLEVÉL 2018/5.



Tisztelt Egyesületi Tagok!

**A LEGÚJABB HÍREINKET ÉS A TÚRÁINKON KÉSZÜLT KÉPEKET
MEGTEKINTHETITEK A [FACEBOOK-OLDALUNKON](#)**

**A LEGÚJABB TÚRA KIÍRÁSOKAT ÉS BESZÁMOLÓKAT
[IDE KATTINTVA](#) A HONLAPUNKON IS OLVASHATJÁTOK**

(Túrák a DDK útvonalán, Gerecse túra.)

***Egyesületünkben a legközelebbi
beiratkozási, illetve tagsági érvényesítési lehetőség
május 8-án kedden 16.30-18 óra között lesz***

**A részletes beiratkozási/érvényesítési tudnivalók [ide kattintva](#)
a honlapunkon olvashatóak.**

ADÓ 1 % FELAJÁNLÁS

**Idén is köszönettel vesszük, ha adótok egy 1%-át felajánljátok
a Győri Vasutas Természetjáró Egyesület működéséhez, programjaink megszervezéséhez.**

Adószámunk: 1 8 0 1 6 3 8 5 - 1 - 0 8

Győri Vasutas Természetjáró Egyesület

***Az elnökség nevében előre is köszönjük mindenkinek a támogatást,
aki ezzel is segíti az Egyesület munkáját, és töretlen fejlődését!***

***KÉRÜNK MINDENKIT, ÉLJEN A LEHETŐSÉGGEL ÉS AJÁNLJA FEL ADÓJA 1 %-ÁT, HOGY A
KÖZÖSSÉGI RENDEZVÉNYEINKET MÉG SZÍNVONALASABBAN TARTHASSUK MEG!***

MÁJUSI TÚRÁINK

Ide kattintva a honlapunkon is elolvashatjátok aktuális programjainkat.

Május 3.

csütörtök
Túravezető:
Ertl Sándor

Szigetközi Nyílt túra: Zárások.

Útvonal: Ásványráró - Bonsai kiállítás - Halrekesztő - Gombócosi zárás - Bokros tó - Hédervár. Táv:10 km.
Busz indul: 7,10. A túravezető a túrázókat 7,50-kor várja Ásványráró 2. megállójában a COOP bolt előtt.

Május 3.

csütörtök
Túravezető:
Zimmermanné

Látogatás Devecseren

Vörösiszap-katasztrófa emlékkiállítás megtekintése a Rotary Házban.
Lakótelep és kápolna felkeresése.
Utazás: 7.30-kor, busszal.

Május 5.
szombat

**KIEMELT
TÚRA!**

Bakonyi Csillagtúra Verseny: Fenyőfő és környéke.

Gyalogtúrák több útvonalon Fenyőfőre érkezéssel.
Szervezők: Megyei TB és a túravezetőink.

Utazás a Győrből minden gyalogtúrán a 7.25-kor induló vonattal a Bakonyba.

1. túra:

Vinye v.m. - Hódosér-völgye -sárga - Csárda-tető - Hálövető-árok - Fenyőfő, Faluház.
Táv: 13 km, szint.e.: 230 m
Túravezető: Szűcs Tiborné

2. túra:

Porva-Csesznek vá.- Csárda-tető – Fenyőfő. Táv: 10,6 km. Szint: 250 m.
Táv: 12 km, szint: 290 m.
Túravezető: Scheidlberger László.

3. túra:

Vinye v. m. Hódosér völgye piros- zöld jelzésen, Fenyőfő, Faluház. Táv: 9 km,
szintemelkedés: 150 m.
Túravezető: Bierbauer Mihályné.




Kerékpáros túra:

Gyülekező szombaton reggel 8 órakor a Praktiker előtt.
Útvonal: Győr – Tényő – Sokorópátka – Gic – Bakonyszentlászló - Fenyőfő.
Távolság: 50 km
Biciklivel vissza: Bakonyszentlászló-Bakonygyirót-Lázi-Tápszentmiklós-Táp-Nyalka-Pázmánd-Kismegyer-Győr=50 km. (vagy vonattal)
Túravezető: Morvay Julianna.

14 órakor ünnepélyes eredményhirdetés Fenyőfőn a Faluházban.

Vissza utazás Győrbe Vinyéről a 15.58-kor induló vonattal.

Kérjük, minél többen gyertek el a túránkra és képviseljétek a helyszínen az egyesületünket!

- Május 6.**
vasárnap
Túravezető:
Unzeitig
László
- Bakonyi túra**
Útvonal: Eplény vá.- Mohos-kő- Papod, kilátó- Borzas-hegy - Papod lyuk - Papod - Mohos-kő - Eplény vá. Táv: 19,5 km, szint: 320 m.
Utazás a 7.25-ös vonattal.
- Május 10.**
csütörtök
Túravezető:
Szűcs
Tiborné
- Túra a Nagy-Szénásra**
Útvonal: Perbál – Kutya-hegy – Nagy Szénás – Zsíros-hegy – Solyvár.
Táv: 16 km, szint: 400 m.
Utazás: 6.43-kor személyvonattal (gyorsított) Bicskéig.
- Május 10.**
csütörtök
Túravezető:
Zimmermanné
- Rhododendron virágzás** Szombathelyen, a Kámoni Arborétumban.
Utazás vonattal: 7.51 órakor (Győr-Csorna-Sz.hely).
- Május 12.**
szombat
- Hatos-tölgy túra** (Szervező: Kajárpéci Önkormányzat).
Útvonal: Kajárpéc - Sárkány - Hatos-tölgy – Rátki.
- Május 12.**
szombat
- Pozsony-Dévény kerékpártúra**
Útvonal: Rajka – Dévény – Rajka.
Táv: 60 km. Indulás: 6.48-kor vonattal.
Túravezető: Horváth Ferencné
- 
- Május 12.**
szombat
- Palóc Grand kanyon**
Túra a Páris-patak szurdokvölgyében. Táv: kb. 5-6 km.
Börzsöny, Ipolytamóc, Lombkorona sétány.
Utazás: autóbusszal, ind.: 6,30, érk.: 20 órakor.
- 
Túravezető:
Molnár Zs.
- Május 13.**
vasárnap
Túravezető:
Bálint József
- Kéktúra a Bakonyban**
Útvonal: Zirc vá. - Borzavár- Bakonybél (K és S jelzés).
Táv: 18 km, szint: 400 m.
Utazás vonattal, ind.: 7.25-kor.
- Május 13.**
vasárnap
- Mária út:** Kirchslag – Krumbach.
Táv: 18,7 km, szint: 400 m.
Utazás: busszal, indulás: 6.30, érkezés: 20 órakor.
Túravezető: Bierbauerné
- 
- Május 13.**
vasárnap
Túravezető:
Scheidlberger
László
- Turistaút karbantartó túra a Bakonyban 1.**
Az útvonal és egyéb részletek: később lesznek kihirdetve annak függvényében, hogy melyik szakaszon lesz szükség leginkább karbantartásra.
- Május 31.**
helyett 16.
szerda
- Budapesti kirándulás:** Séta a Margitszigeten.
Utazás a 7.26-os gyorsvonattal.
Túravezető: Zimmermanné

- Május 17.** | **Szigetközi körtúra: Morotva-tó kerülés.**
csütörtök | Útvonal: Lipót Camping - Morotva tavi tanösvény - Dunaremeteikomp - Fűves rétek - Lipót.
Túrávezető: | Táv: 10 km. Busz indul: 6,30. A túrávezető 7,13 - kor száll fel a buszra Ásványrácán.
Ertl Sándor | Autóval érkezők 7,25 - re legyenek a Lipóti Strand parkolójában.
- Máj. 18-21.** | **Túrázás Karni-Alpokban: a „Nagy háború” emlékei. **BETELT****
péntek-hétfő | Magashegyi túrák, városnézés, várlátogatás,
 I. világháborús kavernák, alagutak és múzeum.
Túrávezető: | Utazás: autóbusszal, ind.: 6.30, ér.: 22 órakor.
Csuka István
- Május 19.** | **BAKONYI NYÍLT TÚRA.**
szombat | Útvonal: Veszprémvarsány – Románd – Bakonypéterd.
Túrávezető: | Táv: 14 km, szint: 200 m. Utazás vonattal:
Bierbauerné | Találkozás a győri vasútállomás pénztárcsarnokában 7 órakor.
- Május 19.** | **Akácvirág túra**
szombat | Útvonal: Gecse-Gyarmat v.á. - Gyarmat – Csikvánd.
Túrávezető: | Utazás busszal, vagy vonattal.
Hluchány | (Szervező: Győr - M. - S. Megyei Természetbarát Bizottság.)
József (MTB)
- Május 20.** | **Észak-Dunántúli Kupa:**
vasárnap | **Sokorói Kalandok 15, 35, 50 Teljesítménytúra – Nyúl.**
Szervező: Bakonyi Kalandorok TE.
- Május 24** | **Látogatás Ászáron és Kisbéren**
csütörtök | A Mini Magyarország, Mini Skanzen és Jászai Mari Emlékház megtekintése.
Túrávezető: | Utazás: 8 órakor, busszal.
Zimmermanné
- Május 24.** | **Múzeumlátogatás Budapesten:**
csütörtök | Természettudományi Múzeum és a Budapesti Botanikus Kert (Fűvészkert) megtekintése.
Túrávezető: | Múzeumi belépő: 1600/800 Ft.
Szűcs Tné | Utazás a 7.26-kor induló gyorsvonattal.
- Május 26.** | **Vasutas Természetjáró és GYVTE Egyesületi Nap**
szombat | **Családi kincskereső verseny:** Játékos vetélkedők, ügyességi és erőpróba,
KIEMELT | Kisebbségi túrák Vinye környékén. Bográcsozás, szalonnasütés.
TÚRA! | Szervezők: az egyesület túrávezetői, részletes program később lesz meghirdetve.
 | Utazás a 7.25-ös vonattal.
 | **KÉRJÜK A TAGOKAT ELŐRE IRATKOZZANAK FEL ERRE A PROGRAMRA!**
 | **Feliratkozás: Klujbérné Haáz Mariannánál. Határidő: május 22.**
- Május 31.** | **Szigetközi körséta: Dunaszentpál**
csütörtök | Útvonal: Dunaszentpál templom - Duna parti rét - Dunaparti kocsma -
Túrávezető: | Dunaszentpál templom. Táv: 7 km. Busz indul: 7,50.
Ertl Sándor | A túrávezető a dunaszentpáli buszfordulóban várja a túrázókat 8,23 - kor.
 | Autóval érkezők a templom környékén parkoljanak.

JÚNIUSI ELŐZETES

Június 9-10. Dél-dunántúli Kék Túra vándorlás

szombat-
vasárnap



Túravezető:
Csuka István

9. szakasz: Göcsej

Útvonal: Felsőcsöde – Zalalövő - Kustánszeg, Tájház.

Táv: 22 km, szint: 360 m.

Kistúra: Zalalövő – Kustánszeg. 16,5 km, szint: 300 m.

10. szakasz. Útvonal: Kustánszeg – Kislengyel – Becsvölgye – Petrikeresztúr – Zalatárnok – Szent-kozmadombja – Rádiháza. Táv: 25 km, szint: 350 m.

Kistúra: Kislengyel – Becsvölgye – Petrikeresztúr – Zalatárnok. Táv: 15,5 km, szint: 250 m.

Maradék időben városnézés **Zalaegerszegen.**

Utazás: autóbusszal, ind.: 6.30, érk.: 20 órakor.

Szállás a Zéta Hotelben 2-3 ágyas szobákban, Lentiben. Info: www.hotelzeta.hu/

Fürdőzés a Lenti Termálfürdőben.

Részvételi díj:

4.000 Ft útiköltség + 10.000 Ft (szállás félpanzióval)

Jelentkezés a túravezetőnél a szabad férőhelyek betöltéséig.



Június 16.

szombat



Túravezető:
Molnár Zs.,
Scheidlberger
László

Túra Ausztriában, a Raxon

Útvonal: Hinternasswald – Peter-Jokel-Steig - Kaisersteig – Hinternasswald.

Magashegyi túra!

Táv: kb. 8 km, szint: kb. 800 m.

Kisebb és nagyobb túrára is lesz lehetőség.

A részletek később lesznek kihirdetve.

Utazás: autóbusszal, ind.: 6.00, érk.: 20 órakor.

Mindenkinek kellemes és tartalmas tavaszi túrákat kívánok!

Üdvözlettel:

Csuka István
elnök GYVTE