


# GYVTE HÍRLEVÉL 2018/12.



**Tisztelt Egyesületi Tagok!**

**A LEGÚJABB TÚRÁINKON KÉSZÜLT KÉPEKET MEGTEKINTHETITEK A [FACEBOOK-OLDALUNKON](#)**

## DECEMBERI TÚRÁINK

**Dec. 8-9.** Adventi kirándulás túrázással, városlátogatással.  
(szo.–vas.) Horvátország, Szlovénia: Zágráb, Maribor, Ptuj.  
 Utazás: autóbusszal, ind.: 6.30, érk.: 22 órakor.  
Túravezető: **Részletes program [ide kattintva olvasható.](#)**  
Csuka István

**Dec. 8.** **Vödörvölgyi Mikulás 15, 6 teljesítménytúra**  
szombat **Balatonalmádiban.** Ind.: az 5.50-es Füredi busszal.  
Túravezető: Szűcs Tiborné

**Dec. 8.** **Megyei évadzáró túra**  
szombat Útvonal: Porva-Csesznek vá. – Vinye vá.  
Túravezető: Utazás a 7.25-ös vonattal.  
Hluchány (Szervező: Győr-M-S. Megyei Természetbarát Bizottság.)  
József (MTB)

**Dec. 15.** **Évzáró Ünnepi Taggyűlés a Klubban, 17 órától.**  
szombat **Tervezett program:**

**A 2019. évi programfüzetek kiosztása (16-17 óra között).**

**Elnöki beszámoló az egyesület 2018. évi tevékenységéről.**

**Az év során elért egyesületi és egyéni eredmények ismertetése és méltatása.**


**Minősített túrázók MTSZ jelvényeinek és egyéb díjak, jutalmak átadása.**

**Rövid filmvetítés az egyesület 2018. évi kirándulásaiból.**

**A beszámoló után kötetlen beszélgetés a magunkkal hozott sütemények, italok elfogyasztásával, majd TURISTABÁL, RETRO-BULI 23 óráig.**

- Dec. 16.** | **Betyár túra**  
 vasárnap | Útvonal: Porva-Csesznek vá. – Gézaháza –  
 Túravezető: Bakonyszentkirály. Táv: 12 km, szint: 200 m.  
 Bálint József | Utazás vonattal, ind.: 7.25-kor.
- Dec. 16.** | **Vonattal a pozsonyi adventi vásárba**  
 vasárnap: | Bejelentkezés Horváth Ferencné túravezetőnél.
- Dec. 27.** | **Évzáró esti túra a Sokorón, pincelátogatással.**  
 csütörtök | Táv: kb. 10-12 km.  
 Túravezető: Részletek december közepén lesznek meghirdetve.  
 Csuka István



### NÉHÁNY SZABAD HELY MÉG KIADÓ:

- Dec. 29.** | **Hótaposó gyalogtúra a Bécsi-Alpokban.**  
 szombat | A havas fenyvesekben páratlan élmény egy téli hótaposó túra! Az út  
 során hangulatos túrát teszünk a hegyekben. Táv kb. 10-15 km, Az  
 időjárási körülményektől függően.  
 Túravezető: Csuka István | Utazás: autóbusszal, ind.: 7,30, érke.: 21 órakor. Irányár: 3.000 Ft.

## DECEMBER 31. SZILVESZTERI BÁL A MŰVELŐDÉSI HÁZBAN!

**Jelentkezés: Szűcs Tiborné, Icánál**

## JANUÁRI ELŐZETES

- Január 1.** | **Évadnyitó túra a Hatos-tölgyhöz.** (Megyei TB).  
 kedd | Táv: kb. 10 km. Utazás: 11.20 órakor Kajárpécre vagy a  
 Túravezető: 11.30 órakor Tényőre induló autóbusszal.  
 Hluchány | (Szervező: Győr-M.-S. Megyei Természetbarát Bizottság.)  
 József (MTB)
- Január 20.** | **Alpannonia túraút: Határtalan túrázás az Alpoktól Pannóniáig**  
 vasárnap | Útvonal: Semmering - Feistritzstättel  
 Táv: 13 km, szint.: 696 m.  
 Túravezető: Utazás: busszal, indulás: 6.30, érkezés: 20 óráig.  
 Bierbauerné és Tóth Zoltán.
- Január 27.** | **Nordalpenweg 01 - Északi Alpési Túraútvonal**  
 vasárnap | 1. szakasz: (Bécs) Perchtoldsdorf (265 m) – Weitwanderstein túra emlékmű -  
 Kammersteiner hütte - Josefszwarte (582 m) Julienturm kilátó (645 m) – Sittendorf -  
 Túravezető: Heiligenkreuz (312 m). Táv: 16,5 km, szint: 700 m.  
 Csuka István | Kistúra Sittendorfig, táv: 11 km, szint: 500 m. + Esti séta a bécsi belvárosban.  
 Utazás: busszal, indulás: 7.30, érkezés: 20 óra körül.

**Az észak-alpesi hosszú távú gyalogutat (Nordalpenweg 01)** 1975-ben nyitották meg. A Keleti-Alpok északi mészköves zónáján a Bécsi-erdőtől a Bodeni-tóig terjed, és körülbelül 1200 kilométeres hosszúságú. Ausztria mind a hét tartományán áthalad, de a Nyugati-Alpokban már 3000 m körüli magasságokba is felvezet. **Aki részt vesz a 2019-re meghirdetett, 6 alkalomra tervezett Nordalpenweg túrákon, lehetősége lesz arra, hogy az útvonalon Bécs határától indulva a Keleti-Alpok alacsonyabb hegyvidékein túrázzon.** Az utolsó 2 szakasz megtételével pedig a Dürre Wandon és a Schneebergen keresztül a Höllentalban fejeződik be a túra sorozatunk, melynek során közel 80 km-t tehetünk meg.